

642018.8 (EPSG:25832)

5645998.2 (EPSG:25832)

Der vorliegende Auszug wurde aus Daten verschiedener grundstücks- und raumbezogener Informationssysteme erstellt. Er stellt keinen amtlichen Auszug im Sinne des Thüringer Vermessungs- und Geoinformationsgesetzes in der jeweils geltenden Fassung dar, so dass eine rechtsverbindliche Auskunft daraus nicht abgeleitet werden kann.


© GeoBasis-DE / BKG 2025 dl-de/by-2-0



**Thüringer Ministerium
für Digitales und Infrastruktur**
Geoproxy Kartenauszug

NUR FÜR DIE AUSSCHREIBUNG

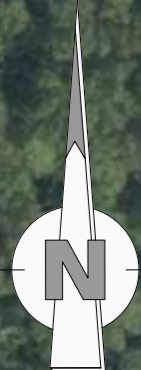
Auftraggeber:		Unterlage: 20.4.3/1
	Stadtverwaltung Erfurt Tiefbau- und Verkehrsamt Steinplatz 1 99085 Erfurt	Detailplan Zufahrt Waldkasino
		Maßstab: 1:1000
TVA-Objekt-Nr.: 66-0677		Datum: 03/2025
Maßnahmenbezeichnung: Komplexobjekt Arndstraße		
Umleitungsplanung		



Rhodaer Chaussee

Arnstädter Chaussee

ab Phase 3.1 und 3.2



2

NUR FÜR DIE AUSSCHREIBUNG

Auftraggeber:		Unterlage: 20.4.3/2
	Stadtverwaltung Erfurt Tiefbau- und Verkehrsamt Steinplatz 1 99085 Erfurt	Detailplan Zufahrt Waldkasino
		Maßstab: 1:1000
TVA-Objekt-Nr.: 66-0677		Datum: 03/2025
Maßnahmenbezeichnung: Komplexobjekt Arndstraße		
Umleitungsplanung		

5646165.1 (EPSG:25832)

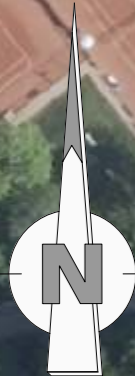
Der vorliegende Auszug wurde aus Daten verschiedener grundstücks- und raumbezogener Informationssysteme erstellt. Er stellt keinen amtlichen Auszug im Sinne des Thüringer Vermessungs- und Geoinformationsgesetzes in der jeweils geltenden Fassung dar, so dass eine rechtsverbindliche Auskunft daraus nicht abgeleitet werden kann.

© GeoBasis-DE / BKG 2025 dl-de/by-2-0



**Thüringer Ministerium
für Digitales und Infrastruktur**
Geoproxy Kartenauszug

bauzeitliche Zuwegung
Waldkasino
über Lenauweg



Am Waldkasino

Arnstädter Chaussee



642154.3 (EPSG:25832)

5646832.2 (EPSG:25832)


Der vorliegende Auszug wurde aus Daten verschiedener grundstücks- und raumbezogener Informationssysteme erstellt. Er stellt keinen amtlichen Auszug im Sinne des Thüringer Vermessungs- und Geoinformationsgesetzes in der jeweils geltenden Fassung dar, so dass eine rechtsverbindliche Auskunft daraus nicht abgeleitet werden kann.

© GeoBasis-DE / BKG 2025 dl-de/by-2-0



Thüringer Ministerium
für Digitales und Infrastruktur
Geoproxy Kartenauszug

NUR FÜR DIE AUSSCHREIBUNG

Auftraggeber:		Unterlage: 20.4.3/3
	Stadtverwaltung Erfurt Tiefbau- und Verkehrsamt Steinplatz 1 99085 Erfurt	Detailplan Zufahrt Waldkasino
		Maßstab: 1:1000
TVA-Objekt-Nr.: 66-0677		Datum: 03/2025
Maßnahmenbezeichnung: Komplexobjekt Arndstraße		
Umleitungsplanung		